

**Presented at the FIG Working Week 2016  
May 2-6 2016 in Christchurch, New Zealand**

# Putting the Surveying Profession on the "Map"

Sketches of a Danish Branding Strategy

by

Torben Juulsager

[tgj@geopartner.dk](mailto:tgj@geopartner.dk)

The Danish Association of Chartered Surveyors (DdL)



## Purpose of Presentation

### Outline a branding strategy

- by The Danish Association of Chartered Surveyors

### Share experiences

- why, what, how

### Making an idea and a concept available

- go ahead

**= Experience sharing and a step forward**



## Motivation

### Lack of students

- last 10 years app. 30 per year. Need 50 per year

### 0,5% unemployment

- last 10 years in average 1%

### Invisibility

- no political or public platform / no PR

**= A threat to the profession / society**  
**- a need for action**



## Action Plan

### Branding campaign

- identity creation of the profession

### Professional assistance

- open minded PR view on the profession

### Allocation of resources

- ambitious budget and, if necessary equity financing

**= Raising the profile of the profession**

A large, stylized fingerprint graphic in orange and yellow tones is positioned on the right side of the slide. The word 'BRANDING' is written in bold, black, capital letters across the fingerprint, following its curve.

## General business framework

A "timeless" design

– a reusable campaign

A strong uniform design

– recognizability

An easy to use design

– easy access and free use of materials

**= A robust concept – a brand**

**B  
R  
A  
N  
D**



## Key bricks in the campaign

### Target group – who

- student potential, “decision-makers” and public stakeholders

### Brand profile – what


- build up on surveyors characteristics

### Design concept – way

- strong visual signals

### Execution – how

- elements, medias, timing, location



## Brand profile

### Professional core identity

- specialist in being generalist, objective

### Professional core values

- loyalty, trustworthiness, passion, focus

### Professional fields / archetypes

- engineer, architect, nature and jurist type



## Design concept

### Two conceptual tracks – expressions

- objective track - professional expression/signals
- subjective track - personified expression/signals

### Visual

- significant and eye catching photo expressions

### Verbal

- significant one liners and nonacademic prose text

### “Color accent”

- basic and signal color of the archetypes





## Design concept



### Engineer type

– construction, project development, infrastructure, technology



### Architect type

– planning, urban design, landscape design



### Nature type

– landscapes, nature, environment, outdoor




### Jurist type

– real estate, expropriation, property formation, rights



# Design concept – engineer type



**KONSTANTYNER**  
COMMUNICATION & DESIGN



# Design concept – architect type



**KONSTANTYNER**  
COMMUNICATION & DESIGN



Den danske Landinspektørforening  
The Danish Association of Chartered Surveyors

# Design concept – nature type



**KONSTANTYNER**  
COMMUNICATION & DESIGN



# Design concept – jurist type





**KONSTANTYNER**  
COMMUNICATION & DESIGN



Den danske Landinspektørforening  
The Danish Association of Chartered Surveyors

# Design concept – objective track

 Den danske Landinspektørforening

 DK - 29.04.16  
Aktuel geodatatrafik i Danmark

**INGEN SAMMENHÆNG  
UDEN LANDINSPEKTØRER**

Infrastrukturen i Danmark er forbilledlig. Broer, veje og jernbanenet gør det muligt at komme landet rundt på overkommelig og logisk vis. Det er på mange måder ingeniørmæssige bedrifter, der binder Danmark sammen på kryds og tværs.

På den anden side ville ingeniørerne ingen vegne komme, hvis det ikke var for landinspektørerne. Det er nemlig landinspektørerne, der baner vejen for ingeniørernes landvindinger. Blandt andet ved at opmåle og kortlægge undergrund og bundforhold, indsamle og behandle geodata samt bygge bro mellem teknologi, lovgivning og myndigheder.

Derfor er landinspektørerne vitale brikker i den store sammenhæng.

**VIL DU VIDE MERE?**

**FÅ ELEKTRONISK BROCHURE**

- Hør historier fra studerende
- Mød landinspektører
- Bliv inspireret
- Se mere om studiet og faget

**FØRST KOM IDEEN,  
SÅ KOM LANDINSPEKTØRERNE**

[DOWNLOAD BROCHURE](#)



# Design concept – objective track

**DK - 29.04.16**  
Aktuel geodatrafik i Danmark

**INGEN GENISTREGER  
UDEN LANDINSPEKTØREN**

Rundt omkring i Danmark kan man se arkitektoniske mesterværker og bydele, som også vækker opsigt uden for rigets grænser. Det er altså dygtige og visionære arkitekters fortjeneste. Vel at mærke arkitekter der tør tænke anderledes og større end de fleste.

Omvendt er det landinspektørernes fortjeneste, at arkitekterne får mulighed for at føre deres visioner og planer ud i livet. Det er nemlig landinspektørerne, der skaber fundamentet og baner vejen for byggerierne. Blandt andet gennem kortlægning og analysering af arealerne.

Kort sagt: Uden landinspektører ville arkitekternes og byplanlæggeres genistreger aldrig se dagens lys.

Den danske Landinspektørforening

**VIL DU VIDE MERE?**

**FA' ELEKTRONISK BROCHURE**

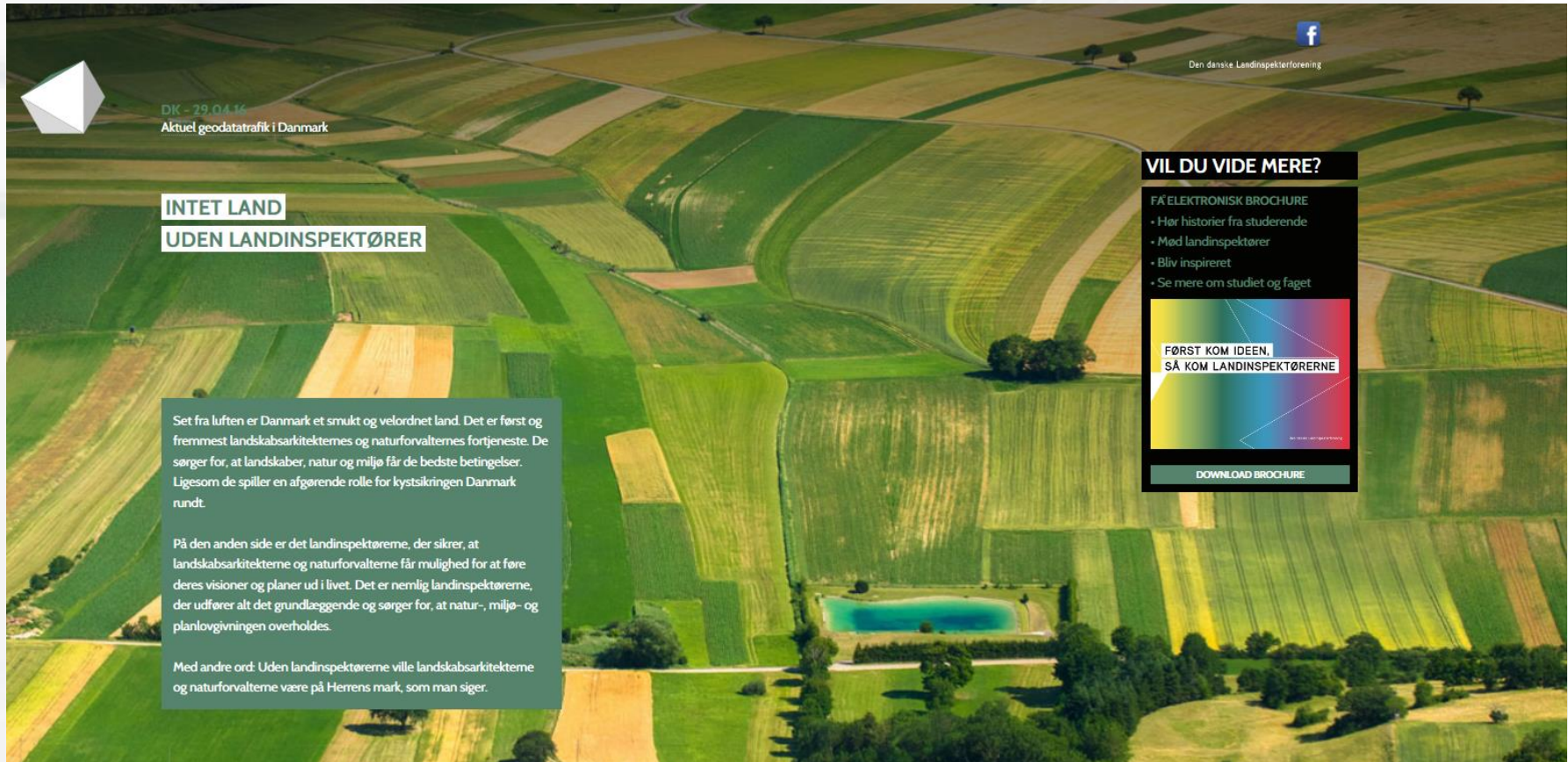
- Hør historier fra studerende
- Mød landinspektører
- Bliv inspireret
- Se mere om studiet og faget

**FØRST KOM IDEEN,  
SÅ KOM LANDINSPEKTØRERNE**

**DOWNLOAD BROCHURE**



# Design concept – objective track





# Design concept – objective track

DK - 29.04.16  
Aktuel geodatatrafik i Danmark

**INGEN MILEPÆLE  
UDEN LANDINSPEKTØRER**

Visionære boligprojekter er vejen til beundringsværdige hjem. Men før visionerne bliver til arkitektoniske mesterværker, liv og glade dage og gode naboskaber, er det landinspektørens opgave at bane vejen for byggeriet.

Det er os, der udvikler projekter og løsninger sammen med bygherrene samt står for opmåling og kortlægning af arealerne. Vi klarer tillige de mange juridiske spidsfindigheder og sørger for, at natur-, miljø- og planlovgivning overholdes.

Kort sagt: Uden landinspektører ville der ikke være steder at bygge og milepæle at glæde sig over.

**VIL DU VIDE MERE?**

**FA ELEKTRONISK BROCHURE**

- Hør historier fra studerende
- Med landinspektører
- Bliv inspireret
- Se mere om studiet og faget

**FØRST KOM IDEEN,  
SÅ KOM LANDINSPEKTØRERNE**

**DOWNLOAD BROCHURE**

Den danske Landinspektørforening



## Design concept - personality



# FØRST KOM IDEEN, SÅ KOM CAMILLA

Camilla Gottwald Børnelycke er uddannet landinspektør og ansat i Landinspektørfirmaet Vektor A/S

Drømmer du om at være med til at forme og sætte dine aftryk på fremtidens Danmark? Og overvejer du en uddannelse, der fører til alt muligt andet end arbejdsløshed og ensformigt rutinearbejde? Så er landinspektørvidenskaben det mest oplagte valg af dem alle.

Med uddannelsen i baggen står hele verden åben. Du vil være eftertragtet, blive efterspurgt og kan glemme alt om arbejdsløshed. Der er rige job- og karrieremuligheder. Fx i private landinspektørfirmaer, ingeniør- og rådgivningsfirmaer, offentlige forvaltninger og forsyningsvirksomheder. Højt hjemme og i udlandet, hvor landinspektørens viden og kunnen er grundlaget for alt, hvad arkitekter, ingeniører og byplanlæggerne bygger deres visioner på.

På [www.landins.dk](http://www.landins.dk) kan du se meget mere om, hvad landinspektører arbejder med. Inkl. uddannelsesinformation, hvis du er interesseret i at følge i vores fodspor.

Den danske Landinspektørforening



Den danske Landinspektørforening  
The Danish Association of Chartered Surveyors

# INGEN KYSTSİKRING

# UDEN LANDINSPEKTØRER



Landinspektører arbejder både til vands, under vands og til lands.

Som landinspektør er Carsten Rune Hansen fra Kystdirektoratet i Lemvig én af dem, der har vital betydning for den danske kystsikring langs den jyske vestkyst. Det er Carsten og hans medarbejdere, der står for de nødvendige opmålinger og registreringer af kystens bevægelser. Til vands, under vands og til lands. Uden deres forarbejde vil ingeniører og kystteknikere være på bar bund i deres bestræbelser på at finde, eller opfinde, de mest effektive løsninger, som kan dæmme op for de klimatiske forhold, der hele tiden udfordrer og truer vores kyster.

Har du lyst til at følge i Carsten Rune Hansens kølvand, skal du læse landinspektørvidenskab. Det er en vidtfavnende uddannelse, der byder på et hav af muligheder, som kan bruges overalt i verden. Landinspektører er efterspurgte ud over alle grænser, hvor deres viden og kunnen er grundlaget for alt, hvad arkitekter, ingeniører og byplanlæggere bygger deres visioner på.

På [www.landins.dk](http://www.landins.dk) kan du læse meget mere om, hvad landinspektører arbejder med og gør godt for.

Den danske Landinspektørforening



Den danske Landinspektørforening  
The Danish Association of Chartered Surveyors

# FØRST KOM MAJBRIT, SÅ KOM DRONEN PÅ VÆRKET



Det var i forbindelse med sit landinspektørspesiale inden for Surveying and Mapping, at Majbrit Juel Hammelsvang for alvor fik øjnene op for droners åbenlyse potentiale i forbindelse med opmåling og kortlægning af arealer, bygninger og landskaber. Da specialet var hjemme og kandidatgraden i hus i 2012, gik hun målrettet efter et landinspektørjob hos Geopartner Landinspektører A/S i Ringkøbing.

Majbrit fik ikke bare drømmejobbet, hendes speciale inspirerede også Geopartner til at investere i et dronefly, som hun har ansvaret for. Med det er hun og firmaet i stand til fx at lave mængdeberegning af deponier og råstofgrave, opmåling af kyststrækninger og visualiseringer af lokalplaner o.m.a. Senest har hun stået for talrige kirkegårdsopmålinger i byerne op og ned langs den jyske vestkyst. På egen hånd og ved hjælp af dronen.

Har du lyst til at følge i Majbrits fodspor, skal du læse landinspektørvidenskab. Når uddannelsen er hjemme, står verden åben. Det eneste, uddannelsen ikke fører til, er arbejdsløshed. Landinspektører er efterspurgt ud over alle grænser, hvor deres viden og kunnen er grundlaget for alt, hvad arkitekter, ingeniører og byplanlæggere bygger deres visioner på.

På [www.landins.dk](http://www.landins.dk) kan du læse meget mere om, hvad landinspektører gør godt for. Majbrit Juel Hammelsvang anbefaler desuden, at du kontakter en landinspektør, hvis du vil se og opleve, hvordan videnskab og avanceret teknologi anvendes i praksis.

Den danske Landinspektørforening



Den danske Landinspektørforening  
The Danish Association of Chartered Surveyors

# FØRST KOM IDEERNE, SÅ KOM MALENE



Landinspektør Malene Foldager Andersen foran Innovast, der skal danne grundlaget for fremtidig vækst, udvikling og innovation i Ringkøbing-Skjern Kommune.

Landinspektører har jordens bedste job. Uden deres arbejde ville arkitekter, ingeniører, byplannere og bygherrer være på herrns mark, som man siger.

En af dem, der er med til at bane vejen for deres ideer og visioner, er Malene Foldager Andersen fra Landinspektør Väst i Skjern. Hendes firma læser alle tænkbare landinspektøropgaver. Den ene dag er det fx afsætning på Innovast, den næste er det en tvist om skel mellem to sommerhusejere, afsætning af en lagerhal eller et parcelhus. Ligesom det kan være en årelang opgave som udbygningen af Arlas store milliardprojekt i Nr. Vium. Her har Malene stået for samtlige landinspektøropgaver - fra undersøgelser, planlægning, analyser og rådgivning til tekniske opmålinger og afsætning.

Har du lyst til at følge i Malene Foldager Andersens fodspor og være med til at præge udviklingen, skal du læse landinspektørvidenskab. Når uddannelsen er hjemme, står verden åben. Det eneste kandidaterne ikke skal regne med er arbejdsløshed. Landinspektører er efterspurgt ud over alle grænser, hvor deres viden og kunnen er grundlaget for alt, hvad arkitekter, ingeniører og byplannere bygger deres visioner på.

På [www.landins.dk](http://www.landins.dk) kan du læse meget mere om, hvad landinspektører gør godt for. Skriv også bog eret at det aldrig er for sent at læse videre. Malene Foldager Andersen var 30 år og mor til tre, da hun begyndte på studiet. Før da var hun ufaglært og havde job som bl.a. slagterarbejder.

Den danske Landinspektørforening



Den danske Landinspektørforening  
The Danish Association of Chartered Surveyors

## Execution

### Targeted and timed

- platforms, timing, location

### Elements

- advertising, outdoor exposure, campaign website

### Media

- printed and digital













# Execution – media digital

## Campaign website

- objective professional presentations

<http://landins.dk/>

## Website

- materials and templates for free use

<http://www.landinspektøren.dk/fagligt/branding-praesentation>

## Facebook

- social media for general chat and messages

## Banners

- on selected browsers and keywords



Branding Kampagne 2016-2015-2014  
 Sideløbende: Filer, 11. Februar 2016 - 14:12 / Kse





# THE FOUNDATION OF MASTERWORKS

## AND OTHER MAJOR ACHIEVEMENTS

# FIRST CAME THE IDEA, THEN CAME THE SURVEYOR

- We create the foundation, so engineers and others can build
- We measure and map out
- We create projects that can be implemented

# NO HIGH POINTS WITHOUT SURVEYORS

We create sustainable solutions  
We create nature projects  
We take into account the nature and the environment



FIG Working Week 2016

CHRISTCHURCH, NEW ZEALAND  
2-6 May 2016



Recovery  
from disaster

# NO MILESTONES WITHOUT SURVEYORS

- We are the foundation of everything
- We cooperate with authorities, landowners and developers
- We lead the way - also in terms of legislation



# CAN YOU SEE THE IDEA?

Surveyors shapes the future  
Education with meaning and possibilities  
Plenty of job and career opportunities  
worldwide



FIG Working Week 2016

CHRISTCHURCH, NEW ZEALAND  
2-6 May 2016



Recovery  
from disaster

# YOU ARE COMING FAR IN 5 YEARS

- Academic education and training
- Advanced competencies
- Room for several – also for you

# PORTRAIT OF A SURVEYOR

- Requested
- Recognised
- Expert

# PORTRAIT OF A SURVEYOR

- Requested
- Recognised
- Expert



## Results

### Long-term brand concept

- a “timeless” solution

### Open and free usable branding design

- a business continuity

### Costs

- app. 200.000 euro (2014-2016)

### Increase in number of new students

- 52 new students in 2015 – hopefully a trend

